

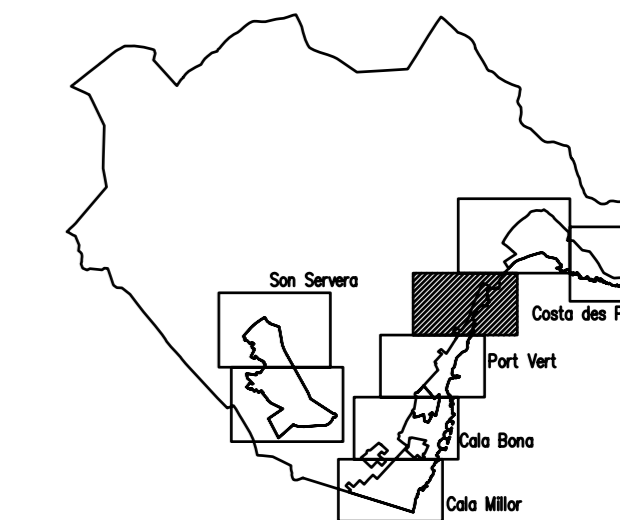
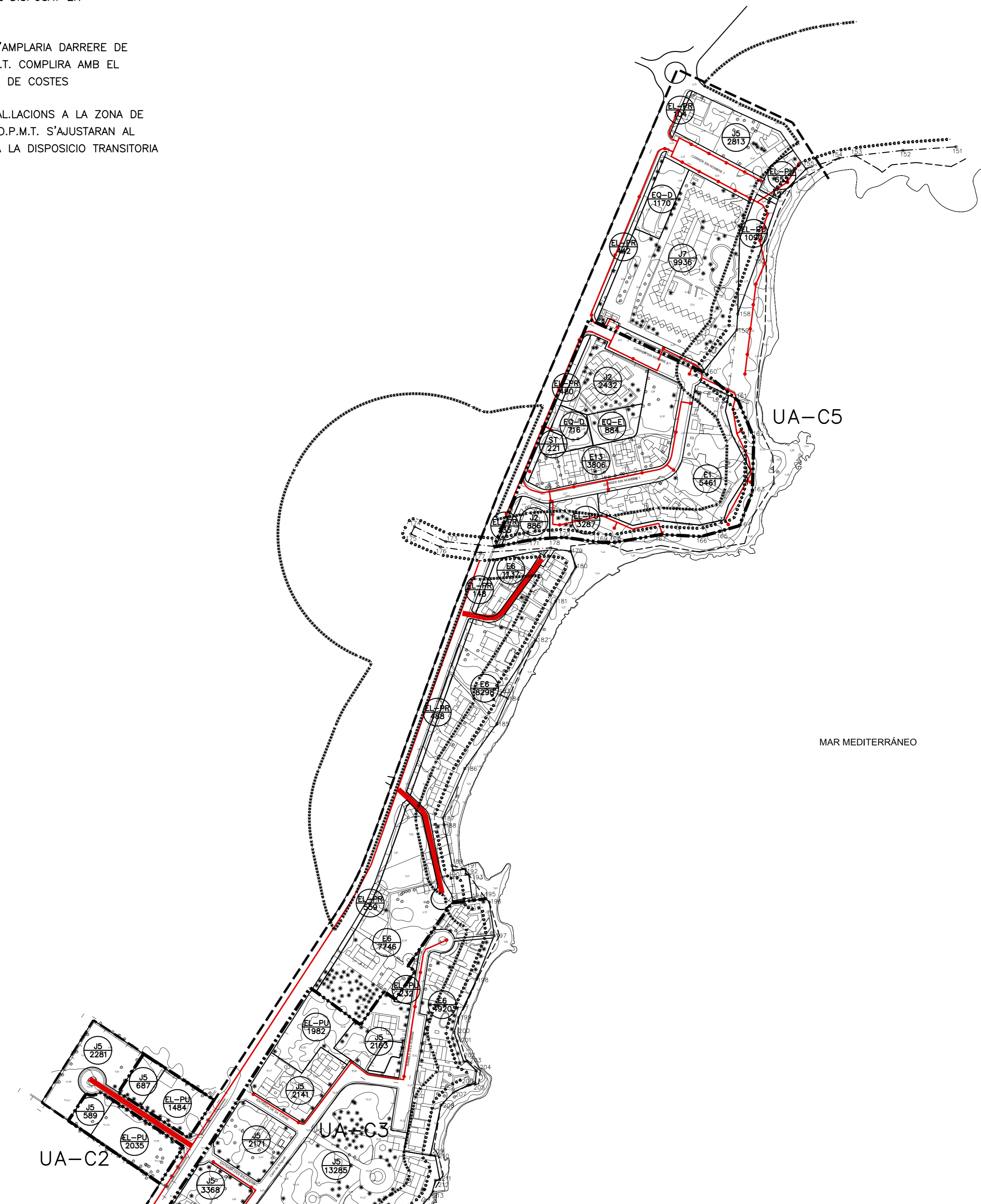
- LIMIT DE LA ZONA DE DOMINI PUBLIC MARITIM TERRESTRE (O.M. 13-12-07)
- LIMIT DE LA ZONA DE SERVITUD DE TRANSIT
- LIMIT DE LA ZONA DE SERVITUD DE PROTECCIO

NOTA 1- ELS USOS A LA ZONA DE DOMINI PUBLIC MARITIM TERRESTRE (D.P.M.T.) S'AJUSTARAN AL DISPOSAT EN EL TITOL III DE LA LLEI DE COSTES

NOTA 2- LA SERVITUD DE TRANSIT DE 6 m. D'AMPLARIA DARRERE DE LA LINIA LIMIT DE LA ZONA DE D.P.M.T. COMPLIRA AMB EL DISPOSAT A L'ARTICLE 27 DE LA LLEI DE COSTES

NOTA 3- ELS USOS, OBRES, ACTIVITATS I INSTAL·LACIONS A LA ZONA DE SERVITUD DE PROTECCIO (ZSP) DEL D.P.M.T. S'AJUSTARAN AL DISPOSAT ALS ARTICLES 24 I 25 O A LA DISPOSICIO TRANSITORIA TERCERA DE LA LLEI DE COSTES

- XARXA D'ENLLUMENAT PUBLIC EXISTENT
- XARXA D'ENLLUMENAT PUBLIC A INSTALAR




 AJUNTAMENT DE SON SERVERA

REVISIO DE
LES NN. SS. DE PLANEJAMENT
DEL MUNICIPI DE SON SERVERA

ORDENACIO
APROVACIO PROVISIONAL
SUBSANACIO DE DEFICIENCIES

XARXA D'ENLLUMENAT PUBLIC
CALA MILLOR- CALA BONA

PLANOL N°	ESCALA	DATA
6-3-6	1:2.000	DESEMBRE 2011


PLANEAMIENTO Y TECNOLOGIA S.L.