Puig de na Penyal

Salida: Oficina de información turística de Cala Millor. Av. Badia de Llevant,2.

Llegada: Oficina de información turística de Cala Millor. Av. Badia de Llevant,2.

Distancia: 9.02 Km.

Duración aproximada: 2 h. 30 min.

Desnivel ascendente acumulado: 204

Desnivel descendente acumulado: 204

Dificultad: mediana

Tipo de ruta: circular

Desde el punto de salida nos dirigiremos por la avenida *Badia de Llevant* y el *carreró de Son Moro* hacia la carretera Son Servera-Porto Cristo. Giraremos a la izquierda, pasaremos un hotel y cruzaremos la carretera en dirección noroeste, por el camino de Na Penyal, hasta un club-restaurante. A la izquierda, a 10 metros del restaurante, comienza el camino de subida que nos llevará hasta la cima. La ascensión, en una primera fase, es suave y vamos ganando altura rápidamente, antes de la llegada a la cima tendremos que superar algunos roquedales con un poco de dificultad.

Una vez en la cima es un buen momento para disfrutar de la panorámica sobre la bahía de Cala Millor y Cala Bona. En dirección noreste, la Costa de los Pinos y Son Servera, al sureste, sa Coma, s'Illot y Porto Cristo; si la visibilidad es buena, Son Carrió al oeste, Artà y Capdepera al noreste. A nuestras espaldas está el Puig de Sa Font (250 m).

Para seguir con la ruta, de espaldas al mar , tomaremos la senda de la derecha por la otra ladera de la montaña , en dirección a Son Servera. Es importante no perder esta senda, caminaremos dando la vuelta a la montaña por detrás, entre carrizo, pinos y algunas encinas. Una vez terminada esta senda llegaremos a un camino más ancho.

A partir de aquí caminaremos siempre a la izquierda en dirección suroeste, en dirección a Son Carrió. Atravesaremos un primer portillo y luego un segundo, girando cada vez a la izquierda. Un poco más abajo encontramos un antiguo horno de cal, algunos cactus y enseguida un tercer portillo, el último, que da al camino de vuelta. Giraremos hacia la izquierda, e iremos descendiendo. Al fondo a la derecha veremos una cantera y, ante nosotros, el perfil de los edificios de la urbanización de Sa Coma. A partir de ahora sólo habrá que seguir el camino hasta encontrarnos con el que iniciamos la ruta, el de Na Penyal. La bajada se realiza entre terrenos de cultivo.

A lo largo del recorrido, dependiendo de la temporada del año, podremos ver fauna típica de la zona, por ejemplo, algunos lagartos, tortugas mediterráneas, torcaces, mirlos, zorzales, estorninos, abubillas y conejos.

En cuanto a la flora, hay gran diversidad de especies y se combina la vegetación de montaña y de cultivo. Podremos ver, entre otros, pino blanco, lentisco, acebuche, romero, jaguarzo blanco y morisco, brezo, espárrago, carrizo, gamón, algarrobos, almendros, encinas y algunas orquídeas silvestres.

Puig de Son Corb

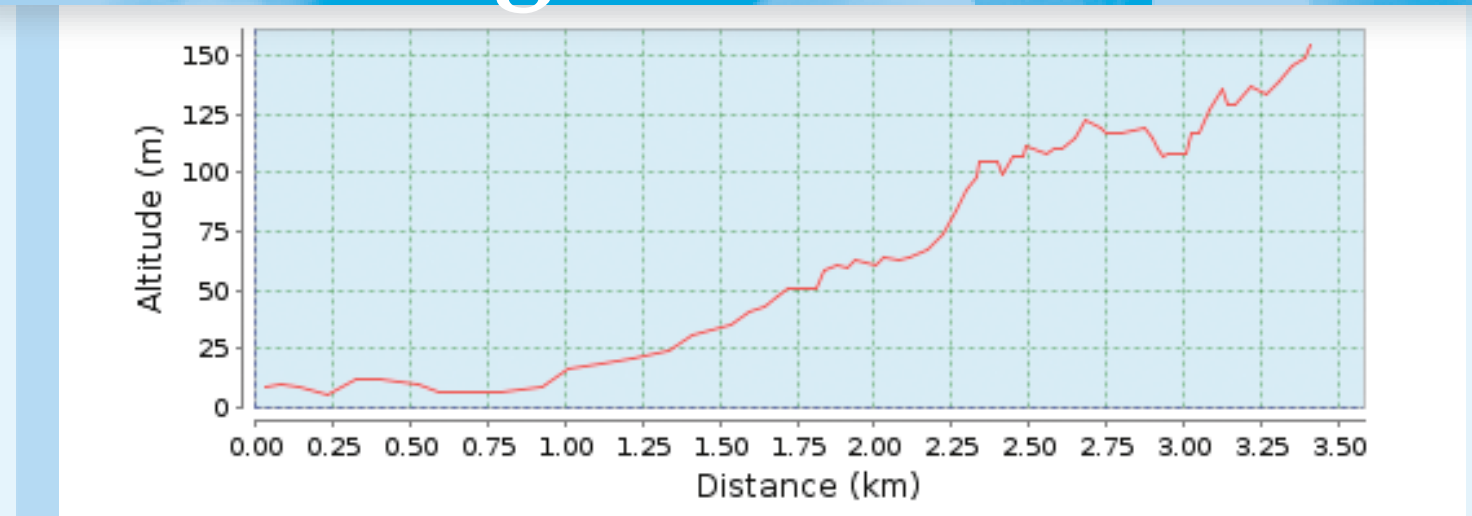

Salida: Oficina de Información Turística de Cala Bona.

Llegada: Puig de Son Corb.

Distancia: 3,41 Km.

Duración aproximada: 1 hora y 30 minutos.

Desnivel ascendente acumulado: 159 m.

Desnivel descendente acumulado: 12 m.

Dificultad: baja

Tipo de ruta: no circular

Desde la Oficina de Información Turística de Cala Bona, diríjase a la Calle Tramuntana y tómela en dirección a Son Servera. Cuando llegue al primer cruce continúe recto hasta llegar a una señal que indica Son Servera. Siga esta carretera por el lado izquierdo, conocida popularmente como Comellar Fondo y no se desvíe.

A aproximadamente 1,5 Km., verá un cruce señalizado que indica la dirección hacia Son Corp/Los Olivos (no se confunda con el agroturismo del mismo nombre). A unos 50m, a su izquierda encontrará una barrera metálica, donde tomará una pista forestal que le llevará hasta la cima. Poco antes de llegar le proponemos desviarse del itinerario para contemplar una maravillosa vista desde el mirador del Puig de Ses Oliveres, a 117m de altura. Regrese a la senda principal para continuar el recorrido.

El Puig de Son Corb tiene una altitud de 182 m. y su bosque constituye una magnífica panorámica de alto valor paisajístico.

Son Carrió

Salida: Oficina de información turística de Cala Millor. Av. Bahía de Llevant, 2.

Llegada: Son Carrió

Distancia: 9,82 Km.

Duración aproximada: 2 h. 30 min.

Desnivel ascendente acumulado: 78

Desnivel descendente acumulado: 45

Dificultad: baja

Tipo de ruta: no circular

Desde el punto de salida nos dirigimos por el paseo marítimo junto al mar hasta Sa Punta de n' Amer, seguiremos por la Avenida Baladres hasta la Avenida de las Palmeras y giraremos a la izquierda hasta la playa. Caminaremos por la playa de Sa Coma hasta el final, giraremos a la derecha por la calle Atzeroles y seguiremos recto por la calle calle Alzina. Esta calle nos llevará hasta la carretera de Son Servera - Porto Cristo, junto a unos apartamentos.

Atravesaremos con mucha precaución, y tomaremos el primer camino a la derecha, el camino de Na Gatera. En este camino podremos ver el paisaje típico del secano mallorquín, almendros, algarrobos, y algunas higueras. Caminaremos todo recto hasta que encontremos un contador de electricidad; giraremos a la izquierda y luego, por el primer camino a la derecha, el camino de sa Marina, haciendo un zigzag. Este camino nos llevará directamente a la carretera de Sa Torre Nova, de Son Carrió a Cala Millor. Caminaremos unos 200 metros y giraremos a la derecha por el camino de Cas Canonge, dejando la cantera a nuestra izquierda. Subiremos y después de unos 500 metros giraremos a la izquierda en un cruce, por el Camino dels Molins. Seguiremos hasta cruzar el puente del tren, un paso inferior de la línea de ferrocarril Palma - Artà. Es un buen momento para observar la infraestructura ferroviaria de esta línea.

Nos volveremos a encontrar en la carretera de Sa Torre Nova, donde habrá que extremar la precaución ya que se trata de una carretera estrecha y muy transitada; giraremos a la derecha y 1 km. después aproximadamente, llegaremos a Son Carrió.

Los puntos de interés en Son Carrió son: la estación del tren con detalles arquitectónicos de aire modernista y la iglesia de Sant Miquel, inaugurada en 1907, de estilo neorrománico y con intervenciones, entre otros, del arquitecto Antoni Gaudí.

En el pueblo podremos degustar la repostería, licores y platos típicos mallorquines. Son muy conocidas las cocas de albaricoque de Son Carrió.

La vuelta es opcional, podrá regresar bien por el mismo camino o se deberá prever un medio de transporte.

Ruta costanera

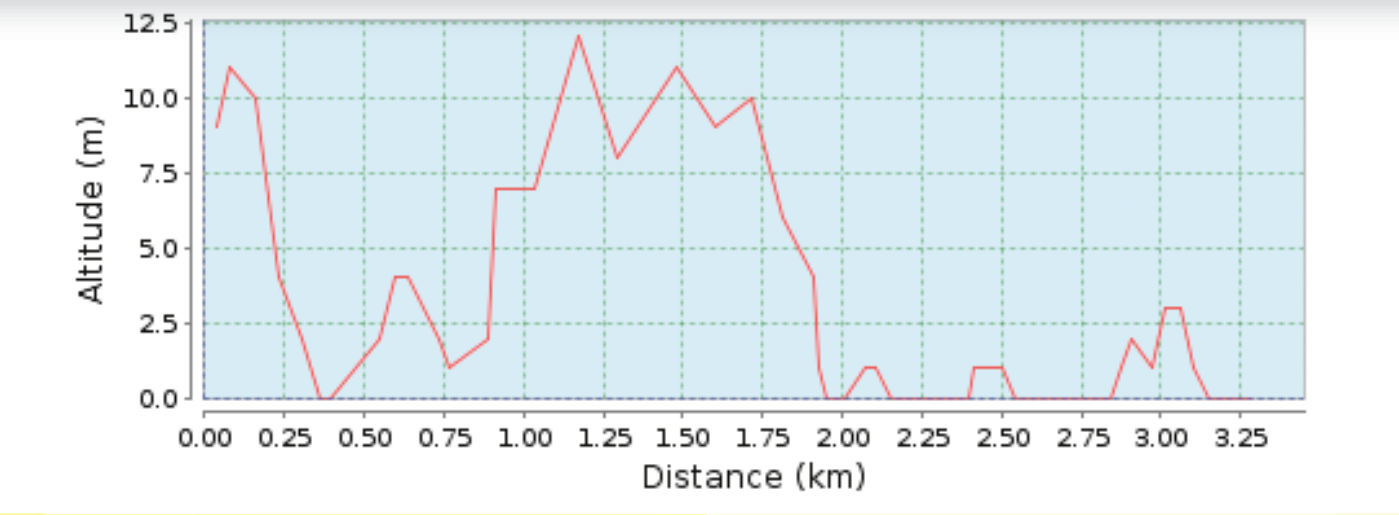

Salida: Oficina de Información Turística de Cala Bona

Llegada: Playa Sa Marjal (Costa de los Pinos)

Distancia: 3,28 Km.

Duración aproximada: 1 hora.

Desnivel ascendente acumulado: 1 m.

Desnivel descendente acumulado: 8 m.

Grado de dificultad: baja

Tipo de ruta: no circular

Ruta costera

Desde el punto de salida tome el carril bici en dirección a Costa de los Pinos. El carril le conducirá a lo largo del paseo marítimo de Cala Bona y continuará por el Camí de Sa Punta.

Cuando llegue a una rotonda, gire a la derecha por el Camí de Cala Bona y, aproximadamente a 700 metros, deberá entrar por la calle Port Nou. Encontrará un pequeño camino que le llevará a una acogedora cala de aguas tranquilas y antiguo lugar de veraneo. A partir de aquí, siga el sendero bordeando la costa y disfrute del maravilloso paisaje. Recuerde llevar calzado apropiado, ya que durante el camino encontrará zona de rocas.

Más adelante, atravesará la encantadora playa de Port Vell, continúe por la costa hasta llegar a la playa de Sa Marjal, donde habrá terminado el recorrido y podrá disfrutar de un agradable baño.

Puig de Sa Font

Salida: Oficina de Información turística de Cala Millor. Plaza Eureka

Llegada: Puig de Sa Font (Son Servera)

Distancia: 4,78 Km.

Duración aproximada: 2 horas y 30 minutos.

Desnivel ascendente acumulado: 308 m.

Desnivel descendente acumulado: 61 m.

Dificultad: baja

Tipo de ruta: no circular

Desde el punto de salida continúe por la Avda. Joan Servera Camps y siga en dirección a Son Servera. Disfrutará de un agradable paseo con ligera inclinación. Una vez finalizado el carril bici, siga recto hacia el centro del pueblo, donde encontrará la Plaza Sant Joan Baptista, el Ayuntamiento, la Iglesia Nueva y diversos bares donde podrá hacer un descanso.

Continuando con la ruta, desde la Plaza deberá tomar la Calle de Ses Creus. Subiendo dejará a su derecha la emblemática Iglesia Nueva, la cual podrá visitar gratuitamente de lunes a viernes de 9:30h a 14:30h. Al finalizar el camino asfaltado, junto al aparcamiento del Colegio público Jaume Fornaris, verá el sendero que deberá seguir para llegar a la cima del Puig de Sa Font.

A mitad de camino encontrará una fuente de agua potable que antaño fue utilizada para abastecer a todo el pueblo. El Puig de Sa Font es la elevación montañosa más emblemática del municipio de Son Servera. Desde su cima se obtienen unas fantásticas panorámicas del casco urbano, de la costa y del Puig dels Molins, que con las torres de molinos que hay en su cima, constituye también una de las imágenes que más caracterizan al pueblo. Su cumbre se encuentra a 271 metros de altura.

Visitas de interés:

- Església de Sant Joan Baptista
- Escultura "Es Pastoret"
- Iglesia Nueva
- Mercado semanal de Son Servera los viernes por la mañana, todo el año

Sa Punta de n'Amer

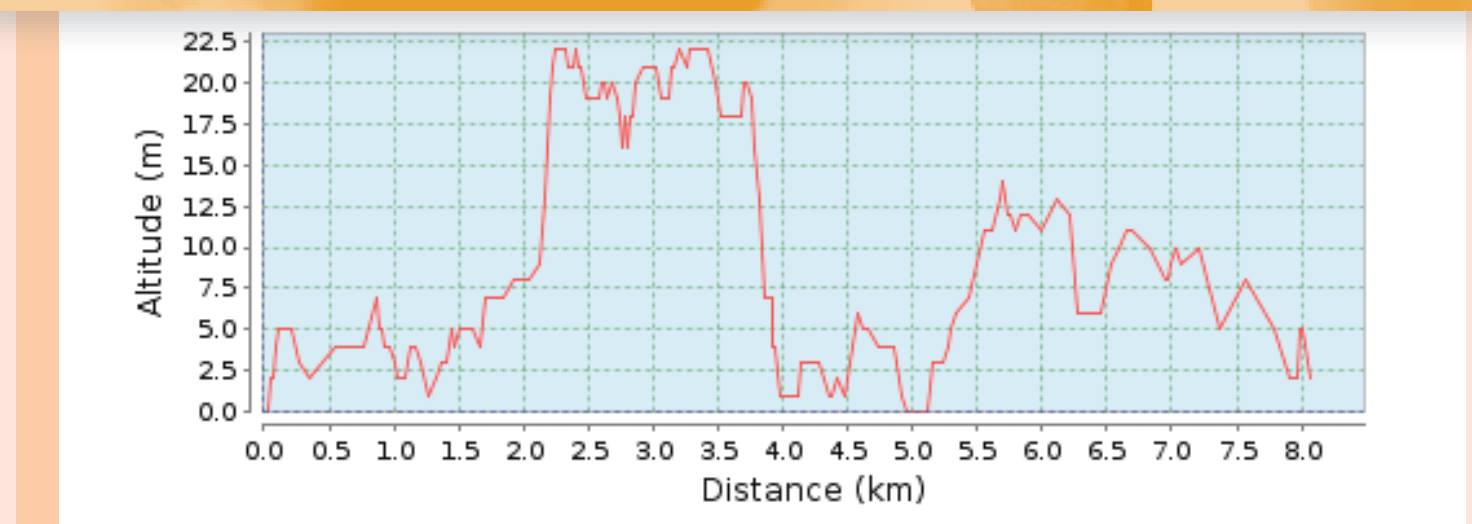

Salida: Oficina de información turística de Cala Millor. Av. Bahía de Llevant, 2.

Llegada: Oficina de información turística de Cala Millor. Av. Bahía de Llevant, 2.

Distancia: aprox. 8,80 km

Duración aproximada: 2 h.

Desnivel ascendente acumulado: 23

Desnivel descendente acumulado: 23

Dificultad: baja

Tipo de ruta: circular

Sa Punta de n'Amer es un Área Natural de Especial Interés, ANEI, de propiedad privada y situada entre las urbanizaciones de Cala Millor y Sa Coma. Ocupa unas 200 hectáreas de gran valor natural, cultural e histórico. Son de especial interés los restos del *talayot* del "tancat de sa Torre", la torre de defensa del siglo XVII, conocida como Es Castell, el resto de las canteras de piedra de arenisca y los búnkeres de la playa de Sa Coma, testimonio de la guerra civil española (1936-1939).

Desde el punto de salida caminaremos por el *Passeig de la Mar* en dirección a Sa Coma y al final, conectaremos con la zona dunar ya dentro de Sa Punta de n , Amer, donde comienza un camino de tierra y arena, el cual nos llevará hasta el Castillo (1,3 Km.).

Una parada obligada es la visita a la torre, donde disfrutaremos de una impresionante panorámica de las bahías de Cala Millor y Sa Coma.

Seguiremos por el camino en dirección este, hacia la punta. A dos minutos encontraremos una bifurcación, seguiremos hacia la izquierda hasta un punto geodésico del Instituto Geográfico Nacional. La vista es similar a la panorámica de la torre pero más oriental.

Desde aquí tendremos que retomar el camino de vuelta hasta la torre y continuar por el camino más ancho en dirección a sa Coma. A 400 metros, a la izquierda, encontraremos una pared que nos marcará la entrada al camino para llegar a las canteras de piedra, junto al mar (a 300 metros). Siguiendo el camino por encima de las rocas, llegaremos a la playa de Sa Coma donde podremos observar los búnkeres y disfrutar de un baño. Desde la playa podemos volver al punto de partida por la Avenida Baladres, siguiendo por la Avenida de Sa Coma y la calle Golf, donde conectaremos con el Passeig de la Mar, en la playa de Cala Millor.

El paseo por este espacio natural nos dará la posibilidad de observar gran diversidad de plantas y animales. Por lo que se refiere a la flora podremos observar la vegetación típica de las zonas costeras: dunas con sabinas, pie de milano, lirios blancos y romero, en las rocas encontraremos el hinojo marino y Limonium; vegetación de monte y pinar: palmito, brezo, labiérnago, estepas, lentisco, pino, carrizo y gamón blanco. En cuanto a la fauna, gran variedad de aves: gaviota, cormorán, perdices, mirlos y algunos mamíferos como el erizo mallorquín.

Son Servera – Artà

Salida: Plaza de Sant Joan (Son Servera)

Llegada: Artà

Distancia: 10.08 km.

Duración aproximada: 3 horas

Desnivel ascendente acumulado: 164

Desnivel descendente acumulado: 106

Dificultad: baja

Tipo de ruta: no circular

La salida de esta etapa de la GR -222 es la plaza de Son Servera , donde podemos llegar siguiendo las indicaciones de la ruta 5 (Puig de Sa Font), que sale de Cala Millor . Si es la primera vez que visitan Son Servera, les recomendamos la visita a la Iglesia Nueva y la de Sant Joan Baptista, así como también, que contemplen la escultura de Es Pastoret, realizada en homenaje a los supervivientes de una epidemia en el pueblo en 1820.

La GR -222 es una ruta de larga distancia entre la Sierra de Tramuntana y las sierras de Levante, concretamente de Lluc a Artà . Están previstas variantes a la ruta central, la propuesta aquí es un ejemplo, de Son Servera a Artà por caminos de carro donde actualmente circulan los rebaños y algunos vehículos.

Esta ruta nos permitirá recorrer una zona agrícola muy alejada de los típicos paisajes costeros y disfrutar de los recursos turísticos y paisajísticos de los dos pueblos.

Desde la plaza del pueblo nos dirigimos hacia las afueras por la calle de Pere Antoni Servera , pasaremos por la calle de Sa Punteta y continuaremos por la calle Verge de Sant Salvador. Llegaremos a una rotonda, atravesaremos por el paso de peatones, y giramos a la derecha en dirección a Cala Ratjada. Pasados unos 400m giraremos a la izquierda, encontraremos una trifurcación y es en este punto donde tomaremos el camino de Son Pentinat. Atravesaremos el Torrente de Xiclati y el Encinar de Son Xerubí. Llegaremos a una bifurcación y es en este punto donde debemos poner especial atención. Tomaremos el camino de Son Xerubí , tramo que transcurre por dentro de un campo de olivos milenarios, donde al final del recorrido encontraremos las Casas de Son Xerubí, que datan del siglo XVII. Justo detrás estas Casas, se acaba el asfalto y comienza un camino de carro. Esta zona es de gran belleza paisajística, con muy buenas vistas. Continuaremos por este camino que está señalizado con un palo de madera. Llegaremos a una primera barrera, y es en este punto donde entraremos en la posesión de La Jordana. Seguiremos siempre las indicaciones y a unos 2 km el camino nos dejará en el Coll de la Jordana. Aquí tomaremos el camino asfaltado en dirección a Artà. Desde este punto ya se ve el pueblo de Artà, punto al que llegaremos pasados unos 40 mts. En el pueblo de Artà, entraremos por la calle Major y nos dirigimos al centro del pueblo donde podremos disfrutar de un descanso bien merecido.

La continuación de la GR -222, con otras rutas, se desarrolla en el Parque Natural de Llevant. Desde Artà se llega por la carretera de la Ermita de Betlem (Ma-3333).

Más información en la web www.consellldemallorca.net, en el apartado de senderismo.

Visitas de interés:

- En Son Servera: Iglesia Nueva, Iglesia de Sant Joan Baptista, Escultura „ El Pastoret", Mercado semanal: viernes por la mañana, todo el año
- En Artà: Santuario de San Salvador, poblado talayótico de Ses Païsses, Museo Regional de Artà. Mercado semanal: martes por la mañana, todo el año

Cala Bona – Canyamel

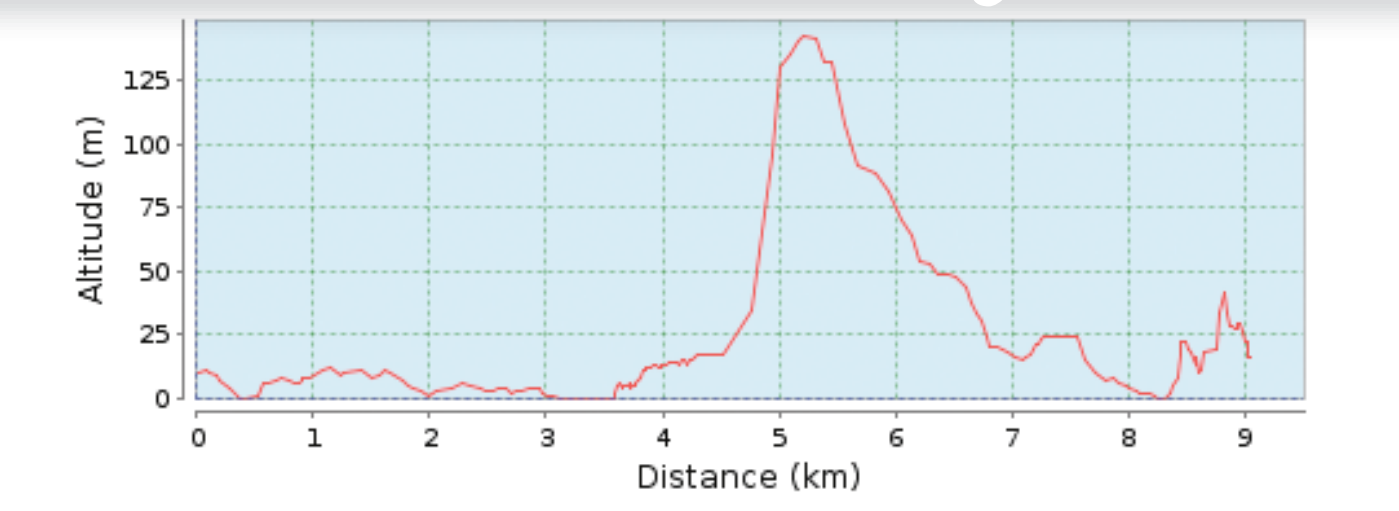

Salida: Oficina de Información Turística de Cala Cala Bona

Llegada: Costa de Canyamel

Distancia: 9,6 Km.

Duración aproximada: 2.5 horas

Desnivel ascendente acumulado: 250

Desnivel descendente acumulado: 250

Dificultad: Media

Tipo de ruta: no circular

Desde la Oficina de Información Turística de Cala Bona continúe por el carril bici en dirección a Costa de los Pinos.

Una vez finalizado el carril bici continúe recto hacia la Costa de los Pinos. Pasará por la playa de Sa Marjal y continuará hasta llegar a la Avinguda del Pinar. Siga recto hasta llegar a la Plaza Donantes, donde se encuentra un monumento de piedra. Una vez allí, debe tomar la Calle Romaní situada a la izquierda de la rotonda, donde una vez recorridos unos 300 metros, encontrará a su izquierda un camino, y a unos 30 metros una barrera metálica y un torno. A partir de aquí, continuar por un sendero que transcurre paralelo a la verja del Campo de Golf de Son Servera. En 800 m hace un giro a la izquierda y 800 m más giraremos a la derecha por debajo de las líneas de alta tensión, sendero que nos llevará hasta el Coll Baix desde donde se obtienen unas fantásticas panorámicas de la costa. Su cumbre se encuentra a unos 250 metros de altura. En este punto encontraremos una barrera que da acceso a una pista forestal, la cual va descendiendo dirección a Canyamel. Bajando encontraremos una plataforma cuadrada con una verja y un pozo de agua potable, giraremos a la derecha , dirección sur-este, sendero que en pocos minutos nos dejará en la carretera de Canyamel, donde giraremos a la izquierda y en breve llegará a Canyamel.

Una vez allí podrá visitar, si lo desea, las famosas Cuevas de Artà.

Visitas de interés:

- Playa de Sa Marjal
- Club de Golf (Costa de los Pinos)
- Cuevas de Artà (Canyamel)
- Centro de interpretación zona húmeda de Canyamel

RECOMENDACIONES

- Respete las propiedades privadas a su paso
- Lleve calzado deportivo y agua abundante
- Lleve equipamiento adecuado a las condiciones meteorológicas y al grado de dificultad de la excursión
- Haga uso de protección solar
- Respete el entorno natural, la flora y fauna del recorrido
- No tire basura ni desperdicios a lo largo del recorrido
- Lleve teléfono móvil para poder comunicarse en caso de necesidad

TELÉFONOS DE INTERÉS

Emergencias	112
Policia Local Sant Llorenç	092 / +34 971810601
Policia Local Son Servera	092 / +34 971814076
Tele-taxi Cala Millor:	+34 971586969 (24h)
RadioTaxi Cala Millor:	+34 971562556 (24h)
Bus (www.tib.org)	+34 971177777

Cala Millor (Sant Llorenç)

Oficina municipal de información turística
Av. Badia de Llevant, 2
07560 Cala Millor
Tel.: +34 971585409
Email: omitcm@santllorenc.es

Cala Millor (Son Servera)

Oficina municipal de informació turística
Plaça Eureka, s/n
07560 Cala Millor
Tel.: +34 971585864
Email: turisme.ss@sonservera.es

Más info:

www.sonservera.es
www.visitsantllorenc.com
www.visitcalamillor.com
www.wikiloc.com

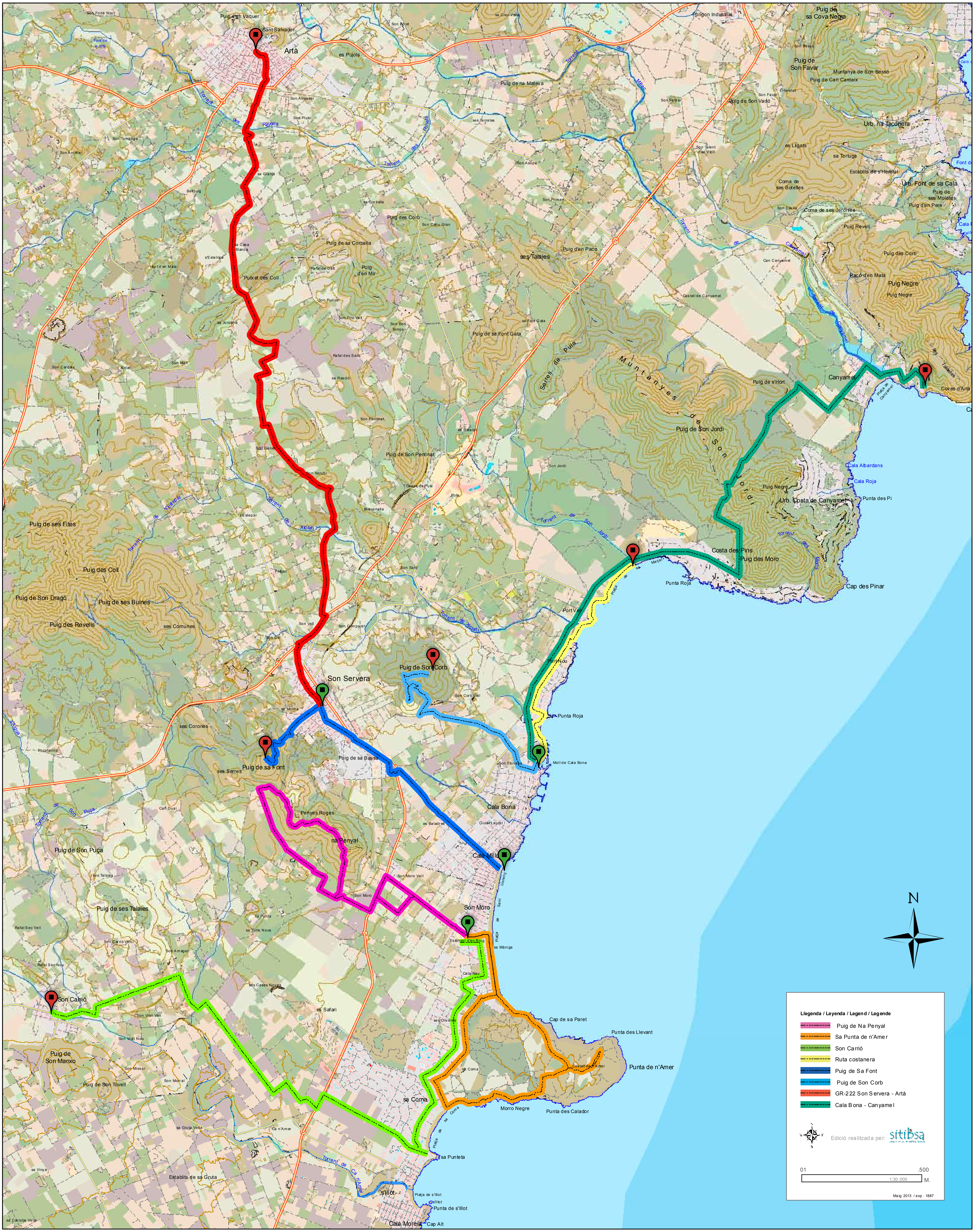
Llegenda / Leyenda / Legend / Legende
Puig de Na Penyal
Sa Punta de n'Amer
Son Carrió
Ruta costanera
Puig de Sa Font
Puig de Son Corb
GR-222 Son Servera - Artà
Cala Bona - Canyamel
Edició realitzada per: sitibsa
01
.500
1:30.000
M.
Maig 2013 / exp. 1887
N
Artà
Son Servera
Son Carrió
Son Moro
Cala Millor
Cala Bona
Canyamel
sa Coma
s'Illot
Cala Moreia
Cap Alt
Punta de s'Illot
sa Punteta
Platja de sa Coma
Morro Negre
Punta des Calador
Punta de n'Amer
Punta des Llevant
Cap de sa Paret
Platja de Sant Llorenç
Moll de Cala Bona
Punta Roja
Port Nou
Port Vell
Platja de sa Marjal
Costa des Pins
Puig des Moro
Cap des Pinar
Urb. Costa de Canyamel
Punta des Pi
Cala Roja
Cala Albardans
Platja de Canyamel
Coves d'Artà
Puig de sa Font
Puig de Son Corb
na Penyal
Penyes Roges
Puig de sa Bassa
ses Serres
ses Corones
Puig des Revells
Puig de Son Dragó
Puig de ses Buines
Puig des Coll
Puig de ses Fites
ses Comunes
Puig de Son Pentinat
Puig de sa Font Gata
Serres de Pula
Muntanyes de Son Jordi
Puig de Son Jordi
ses Talaies
Puig d'en Paco
Puig de sa Corballa
Puig d'en Mir
Putxet des Coll
Puig des Corb
Puig de na Mateva
es Pujols
Puig d'en Vaquer
Sant Salvador
Puig de Son Puça
Puig de ses Talaies
Puig de Son Manxo
Puig de Son Tovell
Establits de sa Gruta
es Safari
Puig de s'Hort
Puig Negre
Racó d'en Mata
Puig Revell
Coma de ses Jerònies
Coma de ses Botelles
es Lligats
sa Tortuga
Establits de s'Heretat
Urb. Font de sa Cala
Puig de ses Moletes
Puig d'en Pere
Urb. na Taconera
Puig de Son Vadó
Puig de Son Favar
Puig de Can Cardaix
Muntanya de Son Bessó
Puig de sa Cova Negra
Polígon Industrial
Torrent de Son Puça
Torrent de Ca n'Amer
Torrent de s'Estepar
Torrent de Xiclati
Torrent de Son Jordi
Torrent des Morts
Torrent de Canyamel
Torrent des Millac
Torrent des Revolts
Torrent des Pollets
C715
V333-4