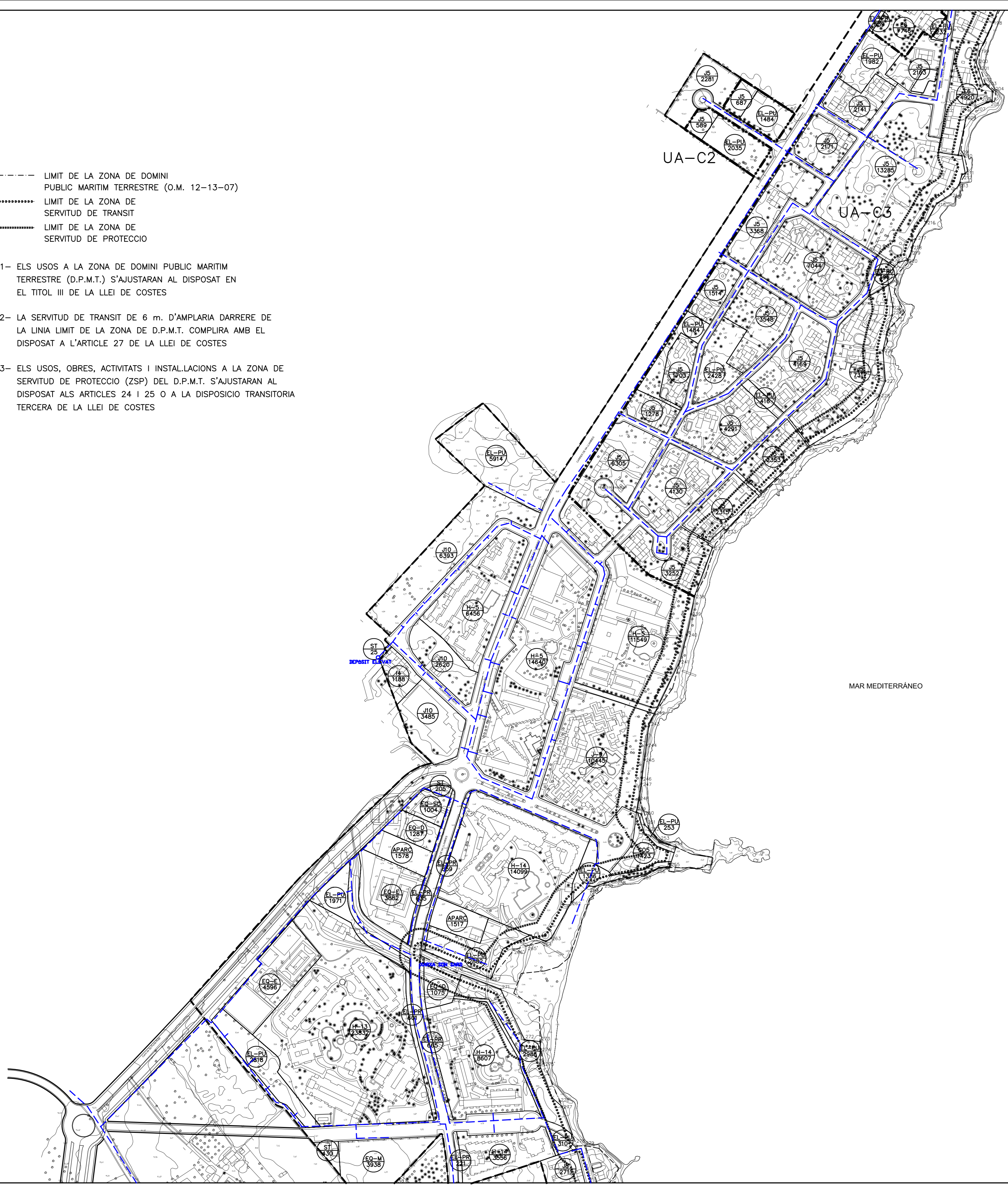


- LIMIT DE LA ZONA DE DOMINI PUBLIC MARITIM TERRESTRE (O.M. 12-13-07)
- ..... LIMIT DE LA ZONA DE SERVITUD DE TRANSIT
- ..... LIMIT DE LA ZONA DE SERVITUD DE PROTECCIO

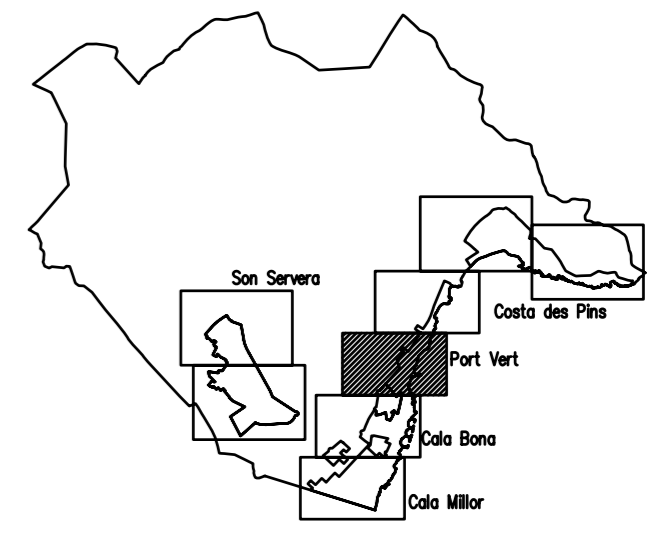
NOTA 1- ELS USOS A LA ZONA DE DOMINI PUBLIC MARITIM TERRESTRE (D.P.M.T.) S'AJUSTARAN AL DISPOSAT EN EL TITOL III DE LA LLEI DE COSTES

NOTA 2- LA SERVITUD DE TRANSIT DE 6 m. D'AMPLARIA DARRERE DE LA LINIA LIMIT DE LA ZONA DE D.P.M.T. COMPLIRA AMB EL DISPOSAT A L'ARTICLE 27 DE LA LLEI DE COSTES

NOTA 3- ELS USOS, OBRES, ACTIVITATS I INSTAL·LACIONS A LA ZONA DE SERVITUD DE PROTECCIO (ZSP) DEL D.P.M.T. S'AJUSTARAN AL DISPOSAT ALS ARTICLES 24 I 25 O A LA DISPOSICIO TRANSITORIA TERCERA DE LA LLEI DE COSTES



--- XARXA D'AIGUA POTABLE EXISTENT  
 --- XARXA D'AIGUA POTABLE A INSTALAR




 AJUNTAMENT DE SON SERVERA

REVISIO DE  
 LES NN. SS. DE PLANEJAMENT  
 DEL MUNICIPI DE SON SERVERA

ORDENACIO  
 APROVACIO PROVISIONAL  
 SUBSANACIO DE DEFICIENCIES

XARXA DE DISTRIBUCIO D'AIGUA  
 CALA MILLOR- CALA BONA

PLANOL N° 6-1-5	ESCALA 1:2.000	DATA DESEMBRE 2011
--------------------	-------------------	-----------------------

  
 PLANEAMIENTO Y TECNOLOGIA S.L.