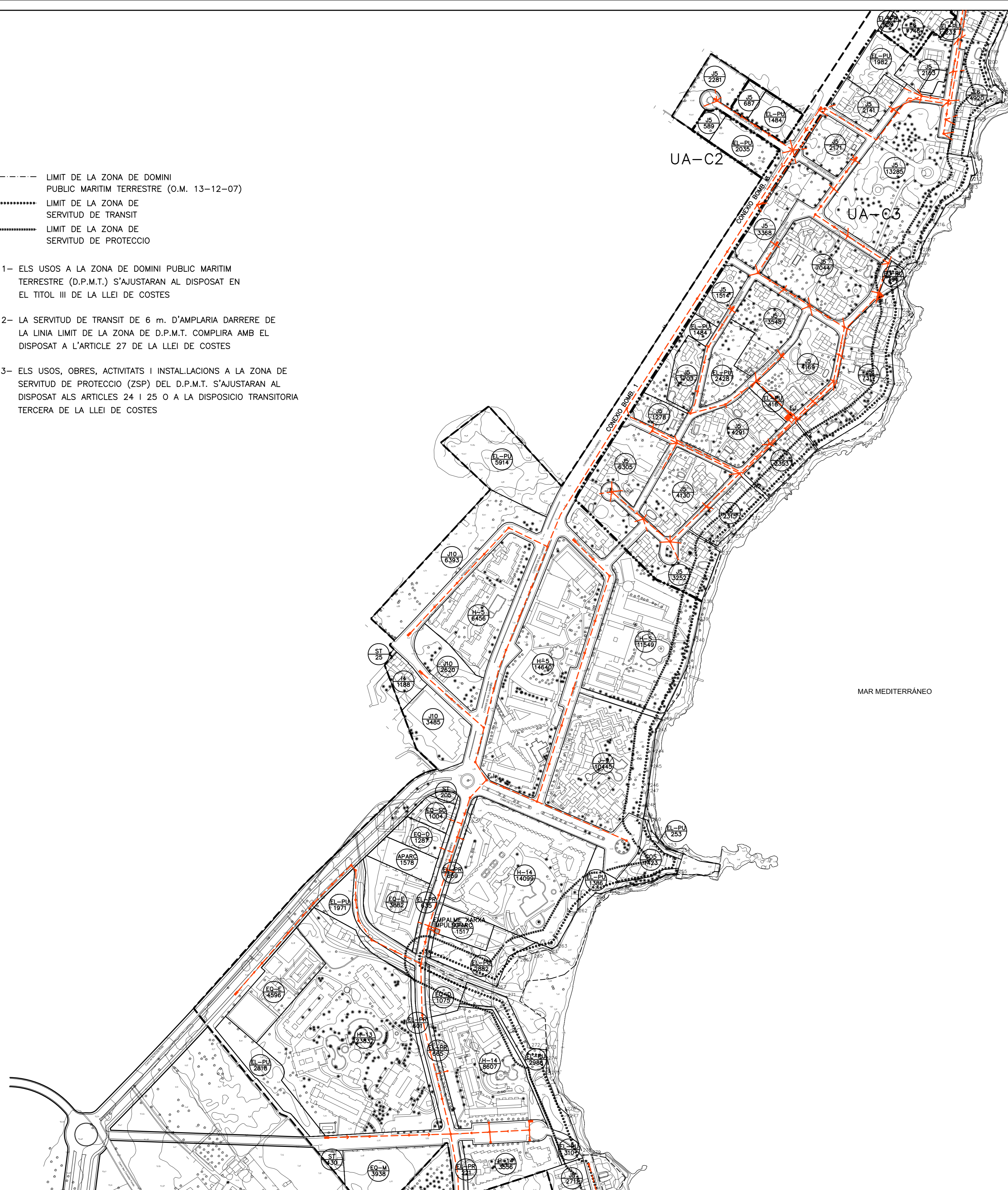


- LIMIT DE LA ZONA DE DOMINI PUBLIC MARITIM TERRESTRE (O.M. 13-12-07)
- ..... LIMIT DE LA ZONA DE SERVITUD DE TRANSIT
- ..... LIMIT DE LA ZONA DE SERVITUD DE PROTECCIO

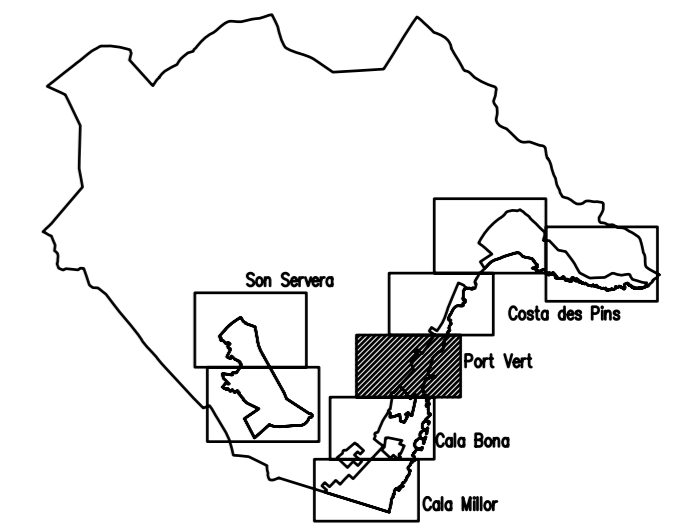
NOTA 1- ELS USOS A LA ZONA DE DOMINI PUBLIC MARITIM TERRESTRE (D.P.M.T.) S'AJUSTARAN AL DISPOSAT EN EL TITOL III DE LA LLEI DE COSTES

NOTA 2- LA SERVITUD DE TRANSIT DE 6 m. D'AMPLARIA DARRERE DE LA LINIA LIMIT DE LA ZONA DE D.P.M.T. COMPLIRA AMB EL DISPOSAT A L'ARTICLE 27 DE LA LLEI DE COSTES

NOTA 3- ELS USOS, OBRES, ACTIVITATS I INSTAL·LACIONS A LA ZONA DE SERVITUD DE PROTECCIO (ZSP) DEL D.P.M.T. S'AJUSTARAN AL DISPOSAT ALS ARTICLES 24 I 25 O A LA DISPOSICIO TRANSITORIA TERCERA DE LA LLEI DE COSTES



----- XARXA DE SANEJAMENT EXISTENT  
 \_\_\_\_\_ XARXA DE SANEJAMENT A INSTALAR





 AJUNTAMENT DE SON SERVERA

REVISIO DE  
 LES NN. SS. DE PLANEJAMENT  
 DEL MUNICIPI DE SON SERVERA

ORDENACIO  
 APROVACIO PROVISIONAL  
 SUBSANACIO DE DEFICIENCIES

XARXA DE SANEJAMENT  
 CALA MILLOR- CALA BONA

PLANOL N° 6-2-5	ESCALA 1:2.000	DATA DESEMBRE 2011
--------------------	-------------------	-----------------------

   
 PLANEAMIENTO Y TECNOLOGIA S.L.