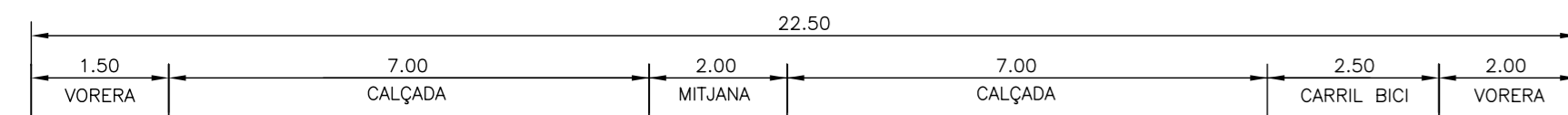


- LIMIT DE LA ZONA DE DOMINI PUBLIC MARITIM TERRESTRE (O.M. 13-12-07)
- LIMIT DE LA ZONA DE SERVIDUD DE TRANSIT
- LIMIT DE LA ZONA DE SERVIDUD DE PROTECCIO


NOTA 1- ELS USOS A LA ZONA DE DOMINI PUBLIC MARITIM TERRESTRE (D.P.M.T.) S'AJUSTARAN AL DISPOSITAT EN EL TITOL III DE LA LLEI DE COSTES

NOTA 2- LA SERVIDUD DE TRANSIT DE 6 m. D'AMPLARIA DARRERE DE LA LINIA LIMIT DE LA ZONA DE D.P.M.T. COMPLIRA AMB EL DISPOSITAT A L'ARTICLE 27 DE LA LLEI DE COSTES

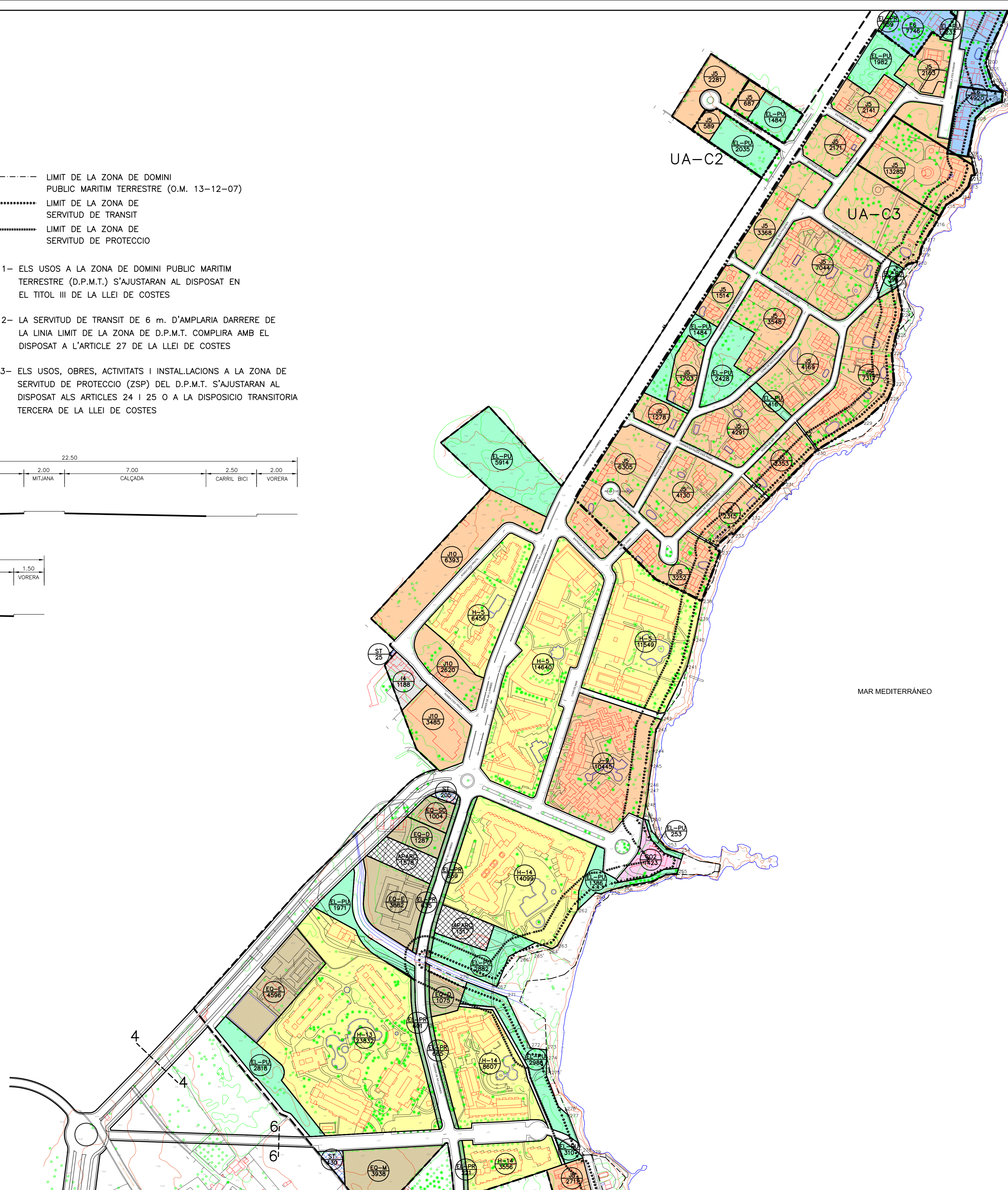
NOTA 3- ELS USOS, OBRES, ACTIVITATS I INSTAL·LACIONS A LA ZONA DE SERVIDUD DE PROTECCIO (ZSP) DEL D.P.M.T. S'AJUSTARAN AL DISPOSITAT ALS ARTICLES 24 I 25 O A LA DISPOSICIO TRANSITORIA TERCERA DE LA LLEI DE COSTES



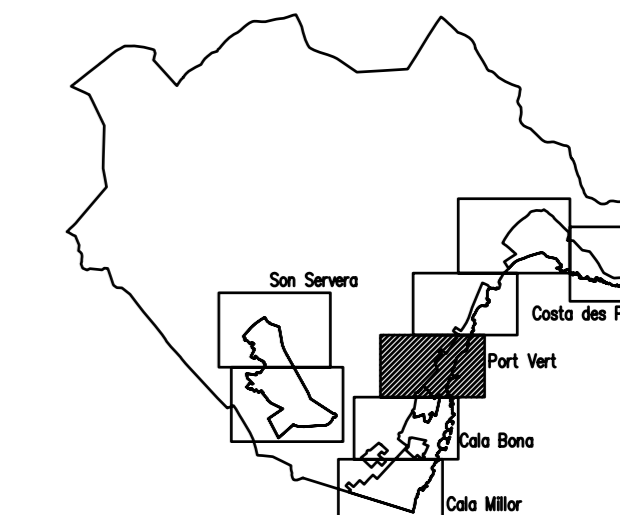
SECCION 4-4



SECCION 6-6



- | | | |
|--------------------|-------|--------------------------------------|
| EQUIPAMENTS | --- | LIMIT SOL URBA |
| AD ADMINISTRATIU | ---- | LIMIT UNITAT D'EXECUCIO |
| AS ASSISTENCIAL | ----- | LIMIT SOL APTA PER A LA URBANITZACIO |
| D DOCENT | ■ | I ZONA INTENSIVA |
| E ESPORTIU | ■ | J ZONA SEMINTENSIVA |
| M MUNICIPAL DIVERS | ■ | E ZONA EXTENSIVA |
| R RELIGIOS | ■ | H ZONA HOTELERA |
| S SANITARI | ■ | IS ZONA INDUSTRIAL I SERVEIS |
| SC SOCI-CULTURAL | ■ | CO ZONA COMERCIAL |
| | ■ | EQ EQUIPAMENTS |
| | ■ | EL-PU ESPAI LLIURE PUBLIC |
| | ■ | EL-PR ESPAI LLIURE PRIVAT |
| | ■ | VIALS URBANS |
| | ■ | APARCAMENTS |
| | ■ | ELEMENTS CATALOGATS (VEURE CATELEG) |



AJUNTAMENT DE SON SERVERA

REVISIO DE
LES NN. SS. DE PLANEJAMENT
DEL MUNICIPI DE SON SERVERA

ORDENACIO
APROVACIO PROVISIONAL
SUBSANACIO DE DEFICIENCIES

ORDENACIO NUCLI DE
CALA MILLOR- CALA BONA

| | | |
|-----------|---------|---------------|
| PLANOL N° | ESCALA | DATA |
| 5-5 | 1:2.000 | DESEMBRE 2011 |

[Signature]
PLANEAMIENTO Y TECNOLOGIA S.L.